



ВОЗМОЖНЫЕ ТУРИСТИЧЕСКИЕ МАРШРУТЫ В ОКРЕСТНОСТЯХ ПОСЕЛКА СОЛНЕЧНЫЙ



РАБОТА УЧАЩИХСЯ 11 КЛАССА МБОУ «СОЛНЕЧНИНСКАЯ СОШ» ОВЧАРЕНКО АЛЕНА И БЕРЕЖЕЦКОГО ЯРОСЛАВА
РУКОВОДИТЕЛЬ: ДОРОГАЯ Н.М


Актуальность: В условиях санкций и запретов на туристические посещения значимых природных и исторических объектов, посещение своих объектов в стране приобретает особую значимость для туристов. В нашей стране существуют объекты, о которых известно не многим.
Новизна: Выполненный сбор информации о туристических объектах нашего поселка позволит расширить базу локаций для туристов, посещающих регионы нашей страны.

Объект исследования:

- Природный ландшафт
- Искусственно созданные объекты инфраструктуры

Горная зона представлена хр. Сете-Дабан, Улахан-Бом – отрогами Верхоянского хребта. Абсолютные отметки до 1200м над уровнем моря.

Среднемесячная температура: в январе - 42,9°С, в июле +17,7 °С. Основной водной артерией является река Аллах-Юнь, которая является правым притоком реки Алдан.



История п. Солнечный во многом похожа на историю многих горняцких посёлков, образовавшихся в Якутии в середине 60-х годов в связи с интенсивным ростом золотодобывающей промышленности, увеличивающейся в послевоенные годы потребности страны в золотом запасе. Строительство посёлка было начато в октябре 1964 года. Именно тогда, практически на голом месте, на затерявшейся среди гор подходящей площадке высадились первые строители Солнечного. Рабочий посёлок Солнечный расположен в труднодоступном уголке республики. Он стоит на возвышенном месте, с которого открывается прекрасный вид на р. Аллах-Юнь.


История п. Солнечный во многом похожа на историю многих горняцких посёлков, образовавшихся в Якутии в середине 60-х годов в связи с интенсивным ростом золотодобывающей промышленности, увеличивающейся в послевоенные годы потребности страны в золотом запасе. Строительство посёлка было начато в октябре 1964 года. Именно тогда, практически на голом месте, на затерявшейся среди гор подходящей площадке высадились первые строители Солнечного. Рабочий посёлок Солнечный расположен в труднодоступном уголке республики. Он стоит на возвышенном месте, с которого открывается прекрасный вид на р. Аллах-Юнь.

□ БАЗА «ОБЩИНА ТУНГУСОВ»



База расположена недалеко от речки «Манжель» и «Минор» в 20км от поселка Звездочка. Ее владельцами является семья Андреевых.

□ «ДУНЬКИН ПУТ»



Гора является выходом кристаллического фундамента с остатками дна древнего моря, которое существовало в палеозойскую эру. За время тысячелетий природа создала современный облик вершины горы.

□ «МУЗЕЙ П. СОЛНЕЧНЫЙ»



С 2010 года в поселке Солнечный работает общественный краеведческий музей на общественных началах. Музей расположен в здании администрации поселка Солнечный.

Выводы:

В условиях санкций и запретов на посещение зарубежных стран, туристы остались без возможности посещения многих исторических и природных туристических объектов. В. В. Путин подчеркнул значимость развития внутреннего туризма нашей страны. Особенно уделялось внимание туризму Дальнего Востока. Якутия обладает многими историческими и природными объектами, которые можно предложить туристу для посещения. В нашем поселке тоже немало таких объектов. Туризм может способствовать развитию финансирования в местный бюджет. Это позволит привлечь внимание к нашей местности и её проблемам.

□ ТРОПОСФЕРНАЯ СТАНЦИЯ «МИЛАН»



«Милан» и «Кварц» две самые труднодоступные площадки во всей системе ТРПЛ «Север». Расстояние от прежней станции до пос. Солнечный составляет 6км.

□ ВОЗМОЖНЫЕ ТУРИСТИЧЕСКИЕ МАРШРУТЫ

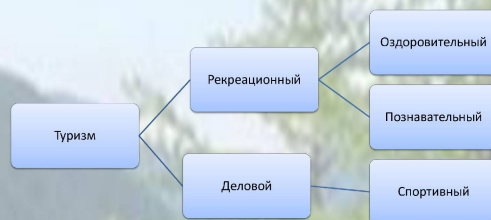
- 1) База «Община Тунгусов»
- 2) Тропосферная станция «Милан»
- 3) «Шпиль Тарбаганах»
- 4) «Горное озеро»
- 5) «Музей п. Солнечного»
- 6) «Дунькин Пуп»
- 7) «Солнечнинский-женский лагерь»



□ «СОЛНЕЧНИНСКИЙ ЖЕНСКИЙ ЛАГЕРЬ»



С 11 ноября 1931 года вышло Постановление Политбюро об образовании треста по промышленному и дорожному строительству Дальстрой. Лагерь Дальстрой строили в общей сумме 700 тысяч заключенных — мужчины, женщины, дети от 12 лет.




□ Особо выделяемыми видами туризма в Якутии являются: экологический, событийный, этнокультурный, промышленный.

□ «ШПИЛЬ ТАРБАГАНАХ»



Самой высокой отметкой Юдомо-Майского нагорья является шпиль Тарбаганах. Открывается великолепная картина скалистых вершин.

□ «ГОРНОЕ ОЗЕРО»



«Горное озеро» образовалось в результате опускания земной коры по разлому, который проходит в меридианальном направлении. Вода в озере исключительно чистая. Прозрачность составляет несколько метров.

Библиография

- Историко-географический, культурологический журнал ИЛИН. №5-6, г. Якутск. 2010. - 40ст.
- Усть-Майский улус. История культура фольклор, г. Якутск.: Издательство «Бичик» 2007. -383ст.
- Географические основания развития отдельных частей Якутии в кратких описаниях улусов, наслегов и населенных мест республики, Якутск 2003 – 695ст.
- Информация из бесед с местными жителями.
- [Туризм в Якутии — Википедия \(wikipedia.org\)](http://ru.wikipedia.org/wiki/Туризм_в_Якутии)