

Итоговый протокол республиканского конкурса работ школьников «Геоинформационные технологии и дистанционное зондирование Земли, применение беспилотных технологий в геоматике» XXVI Республиканской научной конференции – конкурса молодых исследователей имени В.П. Ларионова «Инникигэ харды» – Professor V.P. Larionov «A Step into the Future» Science Fair» на 2022-2023 уч.год

№ п/п	Секция	Ф.И.О. (полностью) автора работы	Район (улус)	Школа	Класс	Название научно-исследовательской работы	Ф.И.О. (полностью) научного руководителя	Должность, научная степень научного руководителя	Результат участия (место)	Номинация
1	6.6. Геоинформационные технологии и дистанционное зондирование Земли, применение беспилотных технологий в геоматике (ГИС секция)	Михайлова Надежда Семеновна	Анабарский район	МБОУ "Саскылахская СОШ"	11	Применение ГИС технологий для оценки естественного рекультивационного потенциала на оленьих пастбищах крайних Арктических районов Республики Саха (Якутия)	Максимова Каролина Викторовна	учитель биологии и химии мбоу «Саскылахская сош» анабарского района	I место	рекомендован на республиканский этап НПК "Шаг в будущее", диплом, сертификат
2	6.6. Геоинформационные технологии и дистанционное зондирование Земли, применение беспилотных технологий в геоматике (ГИС секция)	Трифонов Егор Михайлович	Чурапчинский улус	МБОУ "Болтогинская СОШ им. Н.Д. Субурусского"	7	Google maps внедрение объектов на карту (личные карты)	Павлова Диана Александровна	зав. Болтогинской сельской модельной библиотекой им. В.М.Кладкина		Проектные работы по разработке информационных продуктов (геопорталов, мобильных приложений, навигационных систем и др.) для задач геоинформатики, рекомендован на республиканский этап НПК "Шаг в будущее",


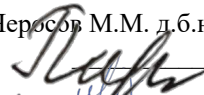
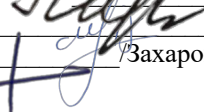

										диплом, сертификат
3	6.6. Геоинформационные технологии и дистанционное зондирование Земли, применение беспилотных технологий в геоматике (ГИС секция)	Сивцев Альберт Эдуардович	Амгинский улус	МБОУ Амгинский лицей им.академика Л.В. Киренского	7	Оценка состояния плодородия почв сельхозугодий совхоза «Амгинский» с использованием гис технологий	Быстрова Алена Вячеславовна	учитель географии и биологии МБОУ Амгинский лице им. Л.В. Киренского		Проектные работы с верификационной характеристикой и анализом материалов ландшафтов с применением геопространственных данных и геоинформационных технологий
4	6.6. Геоинформационные технологии и дистанционное зондирование Земли, применение беспилотных технологий в геоматике (ГИС секция)	Юшков Дьулустан Дьулустанович	Амгинский улус	Амгинский лицей имени академика Л.В	7	Картирование лесных пожаров на территории ООПТ заречных районов Республики Саха (Якутия)	Быстрова Алёна Вячеславовна	учитель географии и биологии МБОУ Амгинский лице им. Л.В. Киренского	III место	Рекомендован на республиканский этап НПК "Шаг в будущее", диплом, сертификат
5	6.6. Геоинформационные технологии и дистанционное зондирование Земли, применение беспилотных технологий в геоматике (ГИС секция)	Николаев Айсаар Родионович	Горный улус	МБОУ Бердигестяхская улусная гимназия	11	Выявление признаков оттаивания многолетней мерзлоты в Центральной Якутии (на примере улусных центров)	Алексеева Елена Егоровна	учитель географии МБОУ Бердигестяхская улусная гимназия		Проектные работы по применению космоснимков для анализа геоданных территорий, рекомендован на республиканский этап НПК

										"Шаг в будущее", диплом, сертификат
6	6.6. Геоинформационные технологии и дистанционное зондирование Земли, применение беспилотных технологий в геоматике (ГИС секция)	Яковлев Артем Александрович	Амгинский улус	МБОУ "Амгинский лицей имени Л.В. Киренского"	9	Создание демографической карты Заречья РС(Я) с помощью QGIS	Быстрова Алена Вячеславовна	учитель географии и биологии МБОУ Амгинский лицей им. Л.В. Киренского		Проектные работы по составлению картографических произведений (карт, схем, профилей и иных материалов) на изучаемую территорию, рекомендован, сертификат участника конкурса
7	6.6. Геоинформационные технологии и дистанционное зондирование Земли, применение беспилотных технологий в геоматике (ГИС секция)	Тарасов Мирослав Александрович	Горный улус Бердигестях	МБУ ДО "ЦДО"	9	Геоинформационные карты «Линии электропередач по микрорайонам села Бердигестях»	Жиркова Марина Петровна, Дьяконова Людмила Прокопьевна	Педагоги МБУ ДО «ЦДО им Л Е Лукиной» МР «Горный»		рекомендован, сертификат участника конкурса
8	6.6. Геоинформационные технологии и дистанционное зондирование Земли, применение беспилотных технологий в	Башарин Александр Викторович	г.Якутск	МОБУ ЯГНГ	5	Мои наблюдения за озерами на участке «Сайылык».	Ачикасов Юрий Юрьевич	Учитель географии МОБУ ЯГНГ		рекомендован, сертификат участника конкурса

	геоматике (ГИС секция)									
9	6.6. Геоинформационные технологии и дистанционное зондирование Земли, применение беспилотных технологий в геоматике (ГИС секция)	Грязнухин Алан Иванович	г.Якутск	МОБУ СОШ №33 им. Л.А. Колосовой	11	ГИС модели ареалов животных мамонтовой фауны	Борисов Борис Захарович	старший научный сотрудник ИБПК СО РАН, к.б.н.	II место	рекомендован на республиканский этап НПК "Шаг в будущее", диплом, сертификат
10	6.6. Геоинформационные технологии и дистанционное зондирование Земли, применение беспилотных технологий в геоматике (ГИС секция)	Борисов Владислав Борисович	г.Якутск	МОБУ СОШ №26	11	Борьба с подтоплением дачных участков с помощью съёмки с квадрокоптеров	Борисов Борис Захарович	старший научный сотрудник ИБПК СО РАН, к.б.н.		Проектные работы по созданию новых беспилотных летательных аппаратов (БПЛА) для задач геоинформатик и анализа территорий, рекомендован на республиканский этап НПК "Шаг в будущее", диплом, сертификат
11	6.6. Геоинформационные технологии и дистанционное зондирование Земли, применение	Рыкова Жанна Алексеевна, Слепцова Ирина Егоровна	г.Якутск	ГБНОУ «Международная Арктическая школа»	10	Изучение изменений земельного покрова пос. Батагай по зимним	Захаров Моисей Иванович	PhD, старший преподаватель ИЕН СВФУ		Рекомендован на республиканский этап НПК "Шаг в

	беспилотных технологий в геоматике (ГИС секция)					спутниковым снимкам				будущее", сертификат участника конкурса
--	---	--	--	--	--	---------------------	--	--	--	---

Экспертная комиссия:

 /Черсов М.М. д.б.н. и.о. директора ЯНИИСХ СО РАН ЯНЦ СО РАН, председатель
 /Никифорова П.Г., к.ф.н. директор ДНК СВФУ, член
 /Никифоров М.А. педагог ДО ЦДОД Хангаласского улуса, член
 /Захаров М.И., PhD, старший преподаватель ИЕН СВФУ, отв. секретарь